

# Folgen Sie den Läuferzeichen in den jeweiligen Abschnitten



Wasser-, Wald- und Wiesenpfad



Der Teinacher



Wolfsgrube



Doinich Ursprung Neubulach



Doinich Ursprung Neuweiler

1



Kein Verlauf auf zertifizierten Wegen aber auf Schwarzwaldvereinswegen

2



Start / Etappenziel / Shuttleservice  
Zavelstein - Ko-Ni  
Neubulach - Liebelsberg - Wasserturm  
Neuweiler - Rathaus

3



Hauptwegweiser Schwarzwaldverein

4



Wegewechsel (Beschilderung beachten)


5

Farben der einzelnen Etappen


- Familientour 7,8 Km / 291 Hm
- Spaziergang 16,7 Km / 545 Hm
- Wanderung 27,2 Km / 720 Hm
- Marathon 42,2 Km / 1002 Hm

# Finden Sie Ihre Tour bei Outdooractive


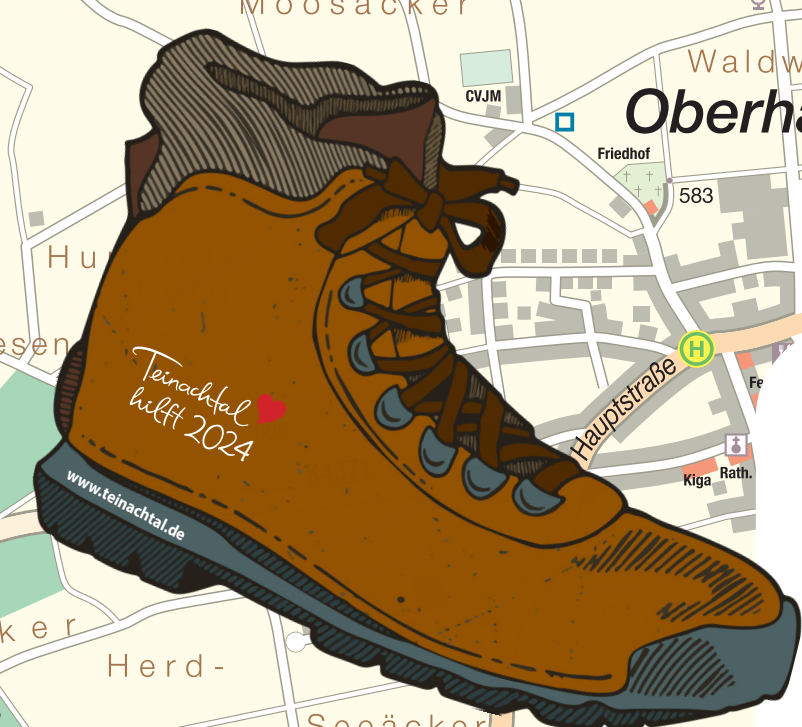
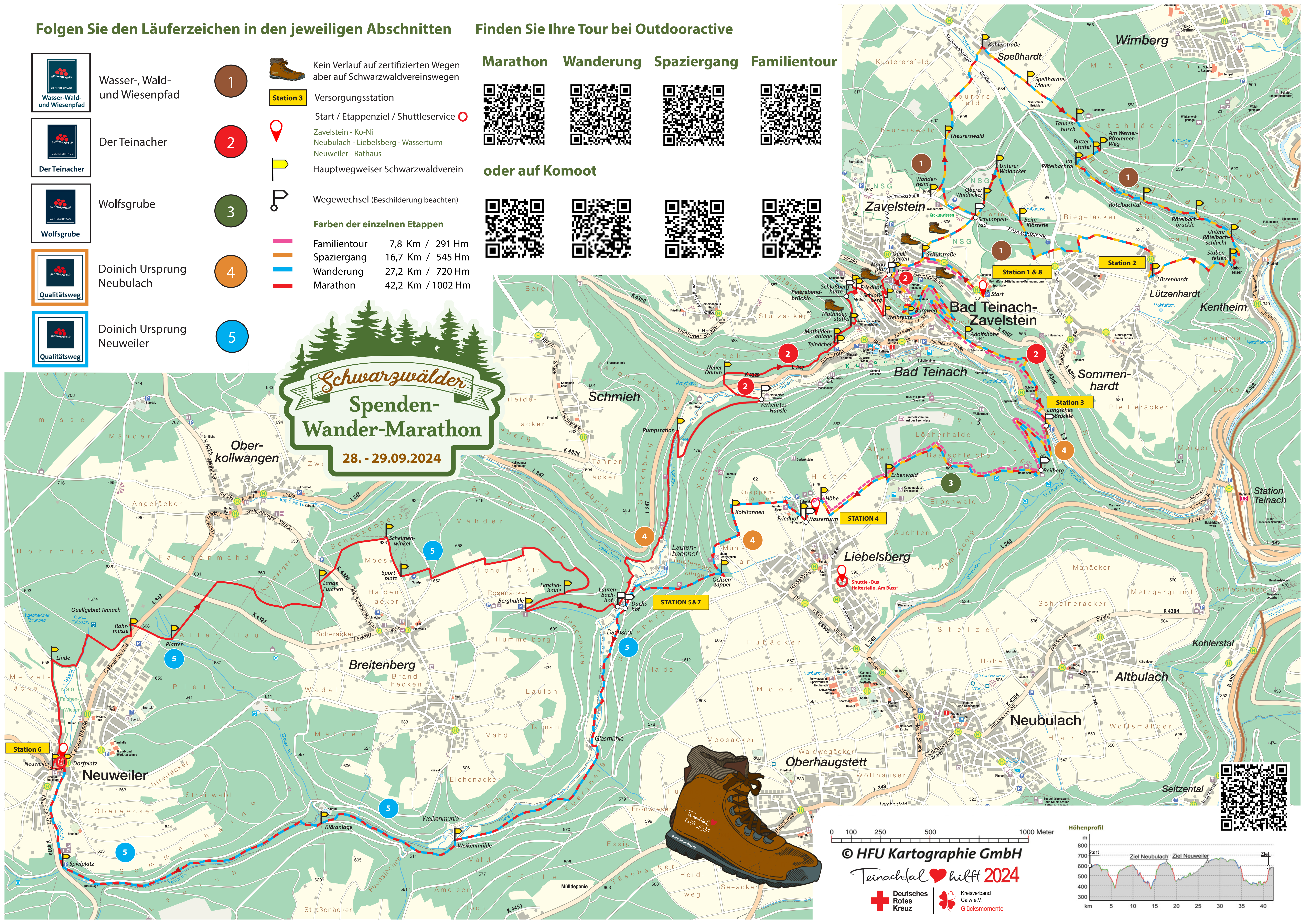
Marathon Wanderung Spaziergang Familientour



# oder auf Komoot



*Schwarzwälder*  
**Spenden-Wander-Marathon**  
28. - 29.09.2024



© HFU Kartographie GmbH

Teinachtal hilft 2024

